


















Приложение № 25
к Приказу министерства строительства
и жилищно-коммунального хозяйства
Саратовской области
от 18.03.2026 № 151



УСЛОВНЫЕ ОБОЗНАЧЕНИЯ	
сущ.	Наименование
ГРАНИЦЫ ЕДИНИЦ АДМИНИСТРАТИВНО-ТЕРРИТОРИАЛЬНОГО ДЕЛЕНИЯ РОССИЙСКОЙ ФЕДЕРАЦИИ	
	Граница сельского поселения
	Граница населенного пункта
ФУНКЦИОНАЛЬНЫЕ ЗОНЫ	
	Жилые зоны
	Общественно-деловые зоны
	Производственная зона
	Зона инженерной инфраструктуры
	Зона транспортной инфраструктуры
	Производственная зона сельскохозяйственных предприятий
	Зоны рекреационного назначения
	Зона отдыха
ОБЪЕКТЫ ТРАНСПОРТНОЙ ИНФРАСТРУКТУРЫ	
ЖЕЛЕЗНОДОРОЖНЫЕ ЛИНИИ	
	Железнодорожные линии общего пользования
АВТОМОБИЛЬНЫЕ ДОРОГИ	
	Автомобильные дороги федерального значения
	Автомобильные дороги местного значения
УЛИЧНО-ДОРОЖНАЯ СЕТЬ СЕЛЬСКОГО НАСЕЛЕННОГО ПУНКТА	
	Улицы в жилой застройке
ПОВЕРХНОСТНЫЕ ВОДНЫЕ ОБЪЕКТЫ	
	Водоток (река, ручей, канал)
	Водоём (озеро, пруд, обводненный карьер, водохранилище)
	Водоток (река, ручей, канал)

						Государственный контракт № 01602000009250000160001 от 21.07.2025г.			
						Проект изменений в генеральный план Натальинского муниципального образования Балаковского муниципального района Саратовской области			
Изм.	Кол.уч.	Лист	№ док.	Подп.	Дата				
Директор	Кращениников К.И.		2025			Генеральный план	Стадия	Лист	Листов
Рук. отдела	Савинкова Д. С.		2025				ГП	8	13
Рук. проекта	Шмелева К. Н.		2025						
Разработчик	Горшкова И. А.		2025			Карта планируемого размещения объектов местного значения	ООО "ПР"		